

REGIA NATIONALA A PADURILOR-ROMSILVA
CUI RO 1590120 J40/450/1991
DIRECTIA SILVICA CLUJ
OCOLUL SILVIC HUEDIN
STR. GH. DOJA , NR. 7, LOC. HUEDIN
RO23RZBR0000060001714745
Telefon : 0264/351888 ; Fax : 0264/354204
E-mail : ocolulsilvichuedin@gmail.com
Nr. *1160/15.03.2024*

NOTIFICARE

In conformitate cu prevederile O.M. nr.767/2018, va semnalam faptul ca pe suprafata de padure proprietate publica de stat , in U.P. VI VI. Draganului, u.a. 54,746,757A, 757B, au fost puse in valoare produse accidentale I, arbori uscati si in curs de uscare, infestati cu ipidae, in cazul ua 54 si arbori doborati de vant si zapada in celelalte ua-uri, constituindu-se partizile **492 Bulzuri, 493 Neportoc 1, 494 Neportoc 2**, in volum de 1280.63 mc, 81.47 mc si respectiv 110.18 mc .

Anexam prezentei notificari urmatoarele :

- Actul de punere in valoare la partizile **492 Bulzuri, 493 Neportoc 1, 494 Neportoc 2**
- copie dupa descrierea parcelara, pentru u.a. 54,746,757A, 757B, din U.P. VI VI. Draganului
- copie O.M. nr. 501/09.03.2016 si aviz C.T.A.S. nr. 262/17.09.2015
- fotografii din suprafetele afectate

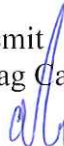
La prezenta notificare facem urmatoarele specificari :

- volumul care se va recolta va fi precomptat din posibilitatea deceniului urmator, **fiind necesara aprobarea depasirii posibilitatii decenale prevazuta in amenajamentul silvic in vigoare**
- pentru extragerea acestor produse accidentale **nu este necesara obtinerea aprobarii pentru derogare de la prevederile amenajamentului silvic**
- arboretele afectate nu sunt situate in afara arealului natural de vegetatie
- punerea in valoare s-a facut in arborete care sunt cuprinse in aria protejata ROSPA 0081, doar in cazul partizii **492 Bulzuri**

Sef Ocol
ing. Simplicean Horea



Intocmit
ing. Neag Calin



ACT DE PUNERE ÎN VALOARE NR. 2400198500200

Unitate de Producție: VI - Valea Drăganului

Denumire A.P.V.: 492 BULZURI

Suprafață totală act - (ha): 5.5 Tratament: T. PRODUSE ACCIDENTALE I Natura Produsului: PRODUSE ACCIDENTALE Tehnologia de Exploatare: TRUNCHIURI SI CATARGE Data inventarierii: 20.02.2024 Anul exploataării: 2024 Procedul de inventariere: FIR CU FIR Ciocan forma CIRCULARĂ nr.: PS736/2 Accesibilitate: >1500	Informații privind N.T.S.M.	Grupa de specii	Nr. de arbori	Volum
	Stâncării pe - (ha): Arbori putregăioși - (buc): 20 cu un volum de - (mc): 7.05 Iescării - (buc): cu un volum de - (mc):	Rășinoase FAG Quercinee Diverse tari Diverse moi	1108	1280.63
	Total:	1108	1280.63	

Specia	SORTARE DIMENSIONALĂ							Lemn lucru	Coajă	Lemn de foc		Volum brut
	G1	G2	G3	M1	M2	M3	LS			Total	VF	
BRAD	4.51	0.51	0.15	0.06				5.23	0.58	0.57		6.38
MOLID	461.23	375.10	99.48	72.33	22.67		6.92	1037.73	97.80	138.72	0.04	1274.25
TOTAL	465.74	375.61	99.63	72.39	22.67		6.92	1042.96	98.38	139.29	0.04	1280.63

U.A.	Suprafață (ha)		Vârsta ani	Panta G	Seminiș utilizabil				Total volum brut	
	Par cursă	UA			%	S. tot	Compoziție			H.
54	5.50	42.33	110	32.00			0			1280.63

U.A.	BR	MO	Volum
54	6.38	1274.25	1280.63
Total	6.38	1274.25	1280.63

U.A.	Specia	Diametre		Înălțimi		Vârsta	Vol. arb.	Nr. arb.	Creștere	Sortare dimensională							Coajă	Lemn foc		Volum brut
		dt	dcg	ht	hc					G1	G2	G3	M1	M2	M3	LS		Total	VF	
54	BR	60.00	60.00	27.00	27.00	110	3.19	2		4.51	0.51	0.15	0.06				0.58	0.57		6.38
	MO	35.02	40.88	24.34	24.34	110	1.15	1106		461.23	375.10	99.48	72.33	22.67		6.92	97.80	138.72	0.04	1274.25
Total U.A.: 54								1108		465.74	375.61	99.63	72.39	22.67		6.92	98.38	139.29	0.04	1280.63
Total General U.A.								1108		465.74	375.61	99.63	72.39	22.67		6.92	98.38	139.29	0.04	1280.63



Întocmit,

[Signature]

Birou Fond Forestier,

[Signature]

Verificat,

ACT DE PUNERE ÎN VALOARE NR. 2400198500320

Unitate de Producție: VI - Valea Drăganului

Denumire A.P.V.: 493 NEPORTOC 1

Suprafață totală act - (ha): 2.5 Tratament: T. PRODUSE ACCIDENTALE I Natura Produsului: PRODUSE ACCIDENTALE Tehnologia de Exploatare: TRUNCHIURI SI CATARGE Data inventarierii: 26.02.2024 Anul exploatarii: 2024 Procedeul de inventariere: FIR CU FIR Ciocan forma CIRCULARĂ nr.: PS726/2 Accesibilitate: 1001-1500										Informații privind N.T.S.M.				Grupa de specii		Nr. de arbori	Volum				
Stâncării pe - (ha): Arbori putregăioși - (buc): 3 cu un volum de - (mc): 3.50 Iescării - (buc): cu un volum de - (mc):										Rășinoase FAG Quercinee Diverse tari Diverse moi				36		81.47					
										Total:				36		81.47					
Specia				SORTARE DIMENSIONALĂ								Lemn lucru	Coajă	Lemn de foc		Volum brut					
				G1	G2	G3	M1	M2	M3	LS			Total	VF							
FAG				9.72	7.22		1.49	0.83	0.32	0.06	19.64	1.06	60.77	4.02	81.47						
TOTAL				9.72	7.22		1.49	0.83	0.32	0.06	19.64	1.06	60.77	4.02	81.47						
U.A.		Suprafață (ha)		Vârsta ani	Panta G	Seminiș utilizabil								Total volum brut							
	Par cursă	UA				%	S. tot	Compoziție					H.								
746	2.50	16.24	115	30.00				0						81.47							
U.A.	FA	Volum																			
746	81.47	81.47																			
Total	81.47	81.47																			
U.A.	Specia	Diametre		Înălțimi		Vârsta	Vol. arb.	Nr. arb.	Creștere	Sortare dimensională								Coajă	Lemn foc		Volum brut
		dt	dcg	ht	hc					G1	G2	G3	M1	M2	M3	LS		Total	VF		
746	FA	42.17	46.48	25.12	25.12	115	2.26	36		9.72	7.22		1.49	0.83	0.32	0.06	1.06	60.77	4.02	81.47	
Total U.A.: 746								36		9.72	7.22		1.49	0.83	0.32	0.06	1.06	60.77	4.02	81.47	
Total General U.A.								36		9.72	7.22		1.49	0.83	0.32	0.06	1.06	60.77	4.02	81.47	

Șef Ocol,



Întocmit,

[Signature]

Birou Fond Forestier,

[Signature]

Verificat,

ACT DE PUNERE ÎN VALOARE NR. 2400198500330

Unitate de Producție: VI - Valea Drăganului

Denumire A.P.V.: 494 NEPORTOC 2

Suprafață totală act - (ha): 2.0 Tratament: T. PRODUSE ACCIDENTALE I Natura Produsului: PRODUSE ACCIDENTALE Tehnologia de Exploatare: TRUNCHIURI SI CATARGE Data inventarierii: 26.02.2024 Anul exploataării: 2024 Procedeeul de inventariere: FIR CU FIR Ciocan forma CIRCULARĂ nr.: PS726/2 Accesibilitate: 501-1000	Informații privind N.T.S.M.	Grupa de specii	Nr. de arbori	Volum	
	Stâncării pe - (ha): Arbori putregăioși - (buc): cu un volum de - (mc): Iescării - (buc): cu un volum de - (mc):	Rășinoase FAG Quercinee Diverse tari Diverse moi		61	110.18
		Total:		61	110.18

Specia	SORTARE DIMENSIONALĂ							Lemn lucru	Coajă	Lemn de foc		Volum brut
	G1	G2	G3	M1	M2	M3	LS			Total	VF	
FAG	14.27	15.30		1.57	0.82	0.36	0.03	32.35	1.69	76.14	6.37	110.18
TOTAL	14.27	15.30		1.57	0.82	0.36	0.03	32.35	1.69	76.14	6.37	110.18

U.A.	Suprafață (ha)		Vârsta ani	Panta G	Seminiș utilizabil				Total volum brut
	Par cursă	UA			%	S. tot	Compoziție		
757 A	1.50	6.62	120	40.00			0		91.45
757 B	0.50	0.90	110	45.00			0		18.73

U.A.	FA	Volum
757 A	91.45	91.45
757 B	18.73	18.73
Total	110.18	110.18

U.A.	Specia	Diametre		Înălțimi		Vârsta	Vol. arb	Nr. arb	Creștere	Sortare dimensională							Coajă	Lemn foc		Volum brut
		dt	dcg	ht	hc					G1	G2	G3	M1	M2	M3	LS		Total	VF	
757 A	FA	39.00	39.03	24.47	24.47	120	1.69	54		7.18	11.70		1.21	0.74	0.35	0.03	1.15	69.09	5.37	91.45
Total U.A.: 757 A										7.18	11.70		1.21	0.74	0.35	0.03	1.15	69.09	5.37	91.45
757 B	FA	47.43	47.43	27.29	27.29	110	2.68	7		7.09	3.60		0.36	0.08	0.01		0.54	7.05	1.00	18.73
Total U.A.: 757 B										7.09	3.60		0.36	0.08	0.01		0.54	7.05	1.00	18.73
Total General U.A.										14.27	15.30		1.57	0.82	0.36	0.03	1.69	76.14	6.37	110.18

Șef Ocol,



Întocmit,

[Signature]

Birou Fond Forestier,

[Signature]

Verificat,



os. Huedin / U.P. V. / ma 757A1. / A₀ / 91,45mc / 1,5ha / 26.02.2024

Poză de la Neag Calin

From: neag calin (neagcalin@yahoo.com)

To: neagcalin@yahoo.com


Date: Wednesday, March 13, 2024 at 11:14 AM GMT+2



0. S. Huiedin / U.P. nr. 75741 / A2 / 21,45 mc / 1,5 ha / 26.02.2024

[Yahoo Mail: Căutare, organizare, reușită](#)





OS. Huedin / U.P. VI / m.a. 7461. / A5 / 81,47mc / 2,5ha / 26.02. 2024




D.S. Huedin / U.P. nr. / n. 0541. / Rn / 1280, 63m / 5,5ha / 20.02.2024



O.S. Huedin / U.P. 11 / M. 254 / A. 1 / 1180, 63m / 6,5ha / 20.02. 2024





OB. Huedin / V. 7. VI / m.a. 541. / A.E. / 1220, 03 nr / 5, 5 huf / 20.02. 2024

DESCRIERE PARCELARA

DS:Cluj

OS:Huedin

UP

DESCRIEREA STATIONII SI ARBORETULUI														ELM ARB	P R P	M R E	VAR STA ANI	DM CM	HM M	C L P	A MES TEC	EL AG AJ	PROVE NIENTA	VI TA LI	DENS		VOLUM		
																									CONS	MC/ HA	MC/ UA	MC/ HA	
45 3.67 HA GF: 2-1B SUP: O TS: 3332 TP: 1341 SOL: 3101 Versant mijlociu ondulat EXPOZITIE: NV INC: 35 G ALTITUDINE: 1200 M LITIERA: intrerupta-subtire TIP FLORA: Asperula-Dentaria Artificial de prod. mij. relativ-echien COMP.ACTUALA: 10 MO COMP.TEL: 10MO SORT: MO Gros,cherestea VARSTA EXPL.: 100 ani FA Gros si mijl.,cherestea SEM.UTIL: SUBARBORET: DATE COMPL.: Alte date complement. Roca la suprafata/0,2S POL: ERZ: LUCRARI EXEC.: 2007-Rarituri LUCRARI PROP.: RARITURI														MO	10	P	40	14	15	3		.4	NEC	N	0.80	230	844		
TOTAL																	40			3				0.8	230	844			
54 42.33 HA GF: 1-5M SUP: A TS: 2332 TP: 1114 SOL: 3201 Versant mijlociu ondulat EXPOZITIE: NE INC: 32 G ALTITUDINE: 1070 - 1440 M LITIERA: continua-subtire TIP FLORA: Oxalis-Dentaria Natural fundamental prod. mij. relativ-echien COMP.ACTUALA: 10 MO COMP.TEL: 8MO 2 LA SORT: MO Gros,cherestea VARSTA EXPL.: 100 ani FA Gros si mijl.,cherestea SEM.UTIL: SUBARBORET: DATE COMPL.: Roca la suprafata/0,2S Uscare slaba Alte date complement. POL: ERZ: LUCRARI EXEC.: 2012-T.produce accidentale LUCRARI PROP.: T.RASE,IMPADURIRI INGRIJIREA CULTURILOR,COMPL														MO	10	IN	100	38	28	3		.7	RN	N	0.60	450	19049		
TOTAL																	100			3				0.6	450	19049			
55 A 3.97 HA GF: 1-5M SUP: A TS: 3332 TP: 1114 SOL: 3101 Versant inferior ondulat EXPOZITIE: E INC: 27 G ALTITUDINE: 970 - 1080 M LITIERA: intrerupta-subtire TIP FLORA: Oxalis-Dentaria Natural fundamental prod. mij. relativ-plurien COMP.ACTUALA: 4 MO 4 BR 2 FA COMP.TEL: 4MO 4 BR 2 FA SORT: MO Gros,cherestea VARSTA EXPL.: 100 ani FA Gros si mijl.,cherestea SEM.UTIL: SUBARBORET: DATE COMPL.: Roca la suprafata/0,3S Alte date complement. POL: ERZ: LUCRARI EXEC.: LUCRARI PROP.: T.IGIENA														MO	4	P	25	8	8	3	M		NEC	N	0.28	32	127	3.3	
														BR	4	IN	25	6	6	3	M		RN	N	0.28	25	99	2.2	
														FA	2	IN	25	6	6	3	I		RN	N	0.14	6	24	1.0	
TOTAL																	25			3					0.7	63	250	6.7	
55 B 29.87 HA GF: 1-5M SUP: A TS: 2332 TP: 1114 SOL: 3201 Versant mijlociu ondulat EXPOZITIE: E INC: 32 G ALTITUDINE: 1010 - 1410 M LITIERA: continua-subtire TIP FLORA: Oxalis-Dentaria Natural fundamental prod. mij. relativ-plurien COMP.ACTUALA: 2 MO 3 BR 4 MO 1 FA COMP.TEL: 7MO 1 BR 1 FA 1 LA SORT: MO Gros,cherestea VARSTA EXPL.: 100 ani FA Gros si mijl.,cherestea SEM.UTIL: SUBARBORET: DATE COMPL.: Alte date complement. Roca la suprafata/0,2S Uscare slaba POL: ERZ: LUCRARI EXEC.: 2007-T.progresive(insamintare) 2011-T.progresive(punere lumina) LUCRARI PROP.: T.PROGRESIVE(racordare)IMPAD INGRIJIREA SEMINTISULUI,IMP														MO	2	IN	140	56	29	3	M	.7	RN	N	0.06	33	986	0.3	
														BR	3	IN	105	40	28	3	M	.7	RN	N	0.09	48	1434	0.7	
														MO	4	IN	105	40	27	3	M	.7	RN	N	0.12	68	2031	0.8	
														FA	1	IN	105	38	26	3	I	.7	RN	N	0.03	17	508	0.2	
TOTAL																	105			3					0.3	166	4959	2.0	



DESCRIERE PARCELARA

DS: C14

OS: Huedin

UT

DESCRIEREA STATIUNII SI ARBORETULUI														DENS		VOLUM			CRES	
ELM	P	M	VAR	DM	HM	C	A	EL	PROVE	VI	DENS	VOLUM			CRES					
ARB	R	RE	STA	CM	M	L	MES	AG	NIENTA	TA	CONS	MC/	MC/	MC/						
	P	GE	ANI			P	TEC	AJ		LI		HA	UA	HA						
746 16.24 HA GF: 1-5L SUP: C TS: 5242 TP: 4212 SOL: 3112 Versant ondulat EXPOZITIE: N INC: 30 G ALTITUDINE: 500 - 890 M LITIERA: continua-normala TIP FLORA: Asperula-Asarum Natural fundamental prod. mij. relativ-plurien COMP.ACTUALA: 3 FA 7 FA COMP.TEL: 6FA 2 LA 1 PAM 1 CI SORT: FA Gros si mijl.,cherestea VARSTA EXPL.: 110 ani PAM Gros si mijl.,cherestea SEM.UTIL: 10FA SUBARBORET: DATE COMPL.: Doborituri izolate Alte date complement. POL: ERZ: LUCRARI EXEC.: 2005-T.igiiena 2011-T.produce accidentale LUCRARI PROP.: T.IGIENA(T.progresive declII)																				
FA	3	IN	150	46	32	3	I	.7	RN	N	0.21	139	2257							
FA	7	IN	105	32	28	3		.7	RN	N	0.49	259	4200							
TOTAL											105			3			0.7	398	6463	
749G 4.99 HA GF: 2-1B SUP: A TS: 5242 TP: 4212 SOL: 3112 Versant inferior ondulat EXPOZITIE: SV INC: 30 G ALTITUDINE: 660 - 730 M LITIERA: continua-normala TIP FLORA: Asperula-Asarum Natural fundamental prod. mij. relativ-plurien COMP.ACTUALA: 2 FA 8 FA COMP.TEL: 6FA 2 LA 2 PAM SORT: FA Gros si mijl.,cherestea VARSTA EXPL.: 110 ani PAM Gros si mijl.,cherestea SEM.UTIL: 10FA SUBARBORET: DATE COMPL.: Alte date complement. POL: ERZ: LUCRARI EXEC.: 2011-T.produce accidentale LUCRARI PROP.: T.IGIENA(T.progresive declII)																				
FA	2	IN	160	44	30	3	I	.6	RN	N	0.14	83	414							
FA	8	IN	105	30	28	3		.6	RN	N	0.56	296	1477							
TOTAL											105			3			0.7	379	1891	
749H 1.73 HA GF: 2-1B SUP: A TS: 5242 TP: 4212 SOL: 3112 Versant inferior ondulat EXPOZITIE: SV INC: 33 G ALTITUDINE: 620 - 680 M LITIERA: continua-subtire TIP FLORA: Asperula-Asarum Natural fundamental prod. mij. relativ-plurien COMP.ACTUALA: 10 FA COMP.TEL: 7FA 2 LA 1 PAM SORT: FA Gros si mijl.,cherestea VARSTA EXPL.: 110 ani PAM Gros si mijl.,cherestea SEM.UTIL: 10FA SUBARBORET: DATE COMPL.: Alte date complement. POL: ERZ: LUCRARI EXEC.: LUCRARI PROP.: T.PROGRESIVE(racordare)IMPAD INGRIJIREA SEMINTISULUI,IMP																				
FA	10	IN	105	30	26	3		.6	RN	N	0.40	221	382							
TOTAL											105			3			0.4	221	382	
751B 15.49 HA GF: 2-1B SUP: A TS: 5242 TP: 4212 SOL: 3112 Versant ondulat EXPOZITIE: SE INC: 30 G ALTITUDINE: 460 - 710 M LITIERA: continua-normala TIP FLORA: Asperula-Asarum Natural fundamental prod. mij. relativ-plurien COMP.ACTUALA: 1 FA 9 FA COMP.TEL: 10FA SORT: FA Gros si mijl.,cherestea VARSTA EXPL.: 110 ani PAM Gros si mijl.,cherestea SEM.UTIL: SUBARBORET: DATE COMPL.: Roca la suprafata/0,1S Doborituri izolate Alte date complement. POL: ERZ: LUCRARI EXEC.: LUCRARI PROP.: T.IGIENA																				
FA	1	IN	130	44	28	3	M		RN	N	0.08	42	651	0.3						
FA	9	IN	90	30	26	3		.1	RN	N	0.72	337	5220	5.7						
TOTAL											90			3						



DESCRIERE PARCELARA
OS:Huedin

UP

DS:Cluj

DESCRIEREA STATIONII SI ARBORETULUI														DENS	VOLUM			CRES										
ELM	P	M	VAR	DM	HM	C	A	EL	PROVE	VI	CONS	MC/HA	MC/UA		MC/HA													
757 A 6.62 HA GF: 1-2A SUP: M TS: 5241 TP: 4241 SOL: 3111 Versant mijlociu ondulat EXPOZITIE: N INC: 40 G ALTITUDINE: 390 - 610 M LITIERA: continua-normala TIP FLORA: Asperula-Asarum Natural fundamental prod. inf. relativ-plurien COMP.ACTUALA: 1 FA 6 FA 3 FA COMP.TEL: 10FA VARSTA EXPL.: SORT: FA Mijl. si gros.cherestea PAM Gros si mijl.cherestea SEM.UTIL: SUBARBORET: DATE COMPL.: Roca la suprafata/0,1S Doborituri izolate Alte date complement. POL: LUCRARI EXEC.: 2005-T.igiiena 2006-T.igiiena LUCRARI PROP.: TAIERI DE CONSERVARE AJUTORAREA REG NATURALE														ARB	P	M	VAR	DM	HM	C	A	EL	PROVE	VI	CONS	MC/HA	MC/UA	MC/HA
FA	1	IN	150	48	28	4	I	.6	RN	N	0.08	42	278															
FA	6	IN	110	34	24	4		.6	RN	N	0.48	197	1304															
FA	3	IN	70	22	18	4	M	.6	RN	N	0.24	63	417															
TOTAL				110				4				0.8	302	1999														
757 B 0.90 HA GF: 1-2A SUP: M TS: 5242 TP: 4212 SOL: 3112 Versant superior ondulat EXPOZITIE: NV INC: 45 G ALTITUDINE: 600 - 640 M LITIERA: continua-normala TIP FLORA: Asperula-Asarum Natural fundamental prod. mij. relativ-plurien COMP.ACTUALA: 2 FA 8 FA COMP.TEL: 10FA VARSTA EXPL.: SORT: FA Mijl. si gros.cherestea PAM Gros si mijl.cherestea SEM.UTIL: SUBARBORET: DATE COMPL.: Roca la suprafata/0,1S Alte date complement. POL: LUCRARI EXEC.: 2008-T.igiiena 2010-T.igiiena LUCRARI PROP.: T.IGIENA														ARB	P	M	VAR	DM	HM	C	A	EL	PROVE	VI	CONS	MC/HA	MC/UA	MC/HA
FA	2	IN	160	48	31	3	M	.7	RN	N	0.14	88	79	0-														
FA	8	IN	100	32	28	3		.7	RN	N	0.56	296	266	3.8														
TOTAL				100				3				0.7	384	345	4.2													
757 D 0.80 HA GF: 2-1B SUP: A TS: 5242 TP: 4212 SOL: 3112 Versant mijlociu ondulat EXPOZITIE: N INC: 28 G ALTITUDINE: 610 - 670 M LITIERA: continua-normala TIP FLORA: Asperula-Asarum Natural fundamental prod. mij. relativ-plurien COMP.ACTUALA: 7 FA 3 FA COMP.TEL: 7FA 1 LA 1 PAM 1 CI VARSTA EXPL.: 110 ani SORT: FA Gros si mijl.cherestea PAM Gros si mijl.cherestea SEM.UTIL: 10FA SUBARBORET: DATE COMPL.: Alte date complement. POL: LUCRARI EXEC.: 2006-T.progresive(insamintare) LUCRARI PROP.: T.PROGRESIVE(racordare)IMPAD INGRIJIREA SEMINTISULUI.IMP														ARB	P	M	VAR	DM	HM	C	A	EL	PROVE	VI	CONS	MC/HA	MC/UA	MC/HA
FA	7	IN	160	48	29	3		.6	RN	N	0.14	64	51	0.4														
FA	3	IN	100	32	26	3	M	.6	RN	N	0.06	27	22	0.4														
TOTAL				160				3				0.2	91	73	0.8													
759 A 0.33 HA GF: 2-1B SUP: A TS: 5242 TP: 4212 SOL: 3112 Versant inferior ondulat EXPOZITIE: NV INC: 34 G ALTITUDINE: 500 M LITIERA: continua-normala TIP FLORA: Asperula-Asarum Natural fundamental prod. mij. relativ-plurien COMP.ACTUALA: 3 FA 7 FA COMP.TEL: 10FA VARSTA EXPL.: 110 ani SORT: FA Gros si mijl.cherestea PAM Gros si mijl.cherestea SEM.UTIL: SUBARBORET: DATE COMPL.: Alte date complement. POL: LUCRARI EXEC.: 2009-T.igiiena 2010-T.igiiena LUCRARI PROP.: T.IGIENA														ARB	P	M	VAR	DM	HM	C	A	EL	PROVE	VI	CONS	MC/HA	MC/UA	MC/HA
FA	3	IN	105	38	27	3	M	.6	RN	N	0.21	105	35	1.3														
FA	7	IN	75	28	24	3		.6	RN	N	0.49	202	67	4.5														
TOTAL				75				3				0.7	307	102	5.8													



MINISTERUL MEDIULUI, APELOR ȘI PĂDURILOR



ORDIN

Nr. 571 / 12.09.2016
pentru aprobarea amenajamentului silvic al fondului forestier proprietate publică a statului,
administrat de Ocetul Silvic Huedin, Direcția Silvică Cluj

Având în vedere Referatul de aprobare nr. 165407/19.01.2016 al Direcției Politici și Strategii
în Silvicultură,

În conformitate cu Avizul Comisiei tehnice de avizare pentru silvicultură din Ministerul
Mediului, Apelor și Pădurilor nr. 262/17.09.2015 și ținând cont de Decizia Agenției pentru Protecția
Mediului Cluj nr. 72/SEA/12.10.2015.

În temeiul prevederilor art. 22 alin. (1) din Legea nr. 46/2008 - Codul silvic, republicată, cu
modificările ulterioare, precum și ale art. 13 alin. (4) din Hotărârea Guvernului nr. 38/2015 privind
organizarea și funcționarea Ministerului Mediului, Apelor și Pădurilor, cu modificările ulterioare,

ministrul mediului, apelor și pădurilor emite următorul

ORDIN:


Art. 1. - Se aprobă amenajamentul silvic al fondului forestier proprietate publică a statului,
administrat de Ocetul Silvic Huedin, Direcția Silvică Cluj.

Art. 2. - Direcția Politici și Strategii în Silvicultură din cadrul Ministerului Mediului, Apelor și
Pădurilor transmite prezentul ordin Regiei Naționale a Pădurilor - Romasilva, care răspunde de
aplicarea și respectarea prevederilor acestuia.

Art. 3. - Prezentul ordin s-a întocmit în 3 exemplare, două pentru emitent, iar al treilea pentru
Regia Națională a Pădurilor - Romasilva.

MINISTRU

Cristiana PAȘCA - PALMER



MINISTERUL MEDIULUI, APELOR ȘI PĂDURILOR

Comisia tehnică de avizare pentru silvicultură



AVIZ CTAS nr. 262 din 17.09.2015

pentru amenajamentul silvic al fondului forestier proprietate publică a statului,
administrat de Ocolul Silvic Huedin, Direcția Silvică Cluj

1. Au participat la ședința de avizare:

Președinte de ședință: Dănuț Iacob

Membri CTAS: Gheorghe Mohanu, Florin Achim, Ștefan Tamaș, Marian Tudoran, Banu Constantin, Cristea Ioan, Gheorghe Gheorghiuță, Macău Cristian, Marius Cristea.

2. Din analiza făcută în cadrul ședinței de avizare a rezultat:

Amenajamentul a fost întocmit și avizat de I.C.A.S. – Stațiunea Bistrița cu procesul verbal C.T.E. nr. 549 din 15.12.2014, șef proiect ing. Eugenia Maria Tătar, expert CTAP ing. Valentin Rusu. Amenajamentul a fost recepționat de beneficiar.

Perioada de aplicare a amenajamentului silvic al fondului forestier proprietate publică a statului, administrat de Ocolul Silvic Huedin este 01.01.2014 – 31.12.2023.

3. Cu ocazia examinării amenajamentului, Comisia a constatat următoarele:

Suprafața ocolului silvic este de 6906,70 ha, este cuprinsă în 4 unități de producție și are ca folosințe: păduri și terenuri destinate împăduririi sau reîmpăduririi – 6757,93 ha din care terenuri de reîmpădurit – 9,82 ha, terenuri afectate gospodăririi silvice – 62,14 ha, terenuri neproductive – 35,65 ha și terenuri scoase temporar din fondul forestier – 50,98 ha (ocupații și litigii – 50,98 ha);

- Suprafața încadrată în grupa I funcțională este de 3427,27 ha;
- Suprafața încadrată în grupa a II a funcțională este de 3330,66 ha;
- Structura fondului forestier (date medii):

compozitie: 40MO 35FA 10BR 6CA 2GO 1PIN 1PLT 1DR 3DT 1DM; vârsta medie: 70 ani; volumul la ha: 230 m³; consistența medie: 0,70; clasa de producție medie: III.3, indicele de creștere curentă: 5,5 m³/an/ha; fond lemnos total: 1551177 m³.

Procesul de producție s-a organizat în următoarele subunități de gospodărire:

S.U.P. A – Codru regulat – sortimente obișnuite:	4420,58 ha;
S.U.P. M – Păduri supuse regimului de conservare deosebită:	1420,34 ha;
S.U.P. K – Rezervații de semințe:	91,32 ha;
S.U.P. E – Păduri supuse regimului de ocrotire integrală:	509,56 ha;
S.U.P. O – Suprafețe de fond forestier validate, ce urmează a fi puse în posesie:	301,12 ha.

Bazele de amenajare:

- regim: codru; crâng pentru salcâmete;
- compoziția țel: corespunzătoare tipului natural fundamental de pădure pentru arboretele exploatabile și compoziția țel la exploatabilitate pentru celelalte arborete;
- tratamente: tăieri progresive, tăieri rașe, tăieri în crâng pentru salcâmete;
- exploatabilitatea: de protecție pentru arboretele încadrate în grupa I funcțională și tehnică pentru arboretele încadrate în grupa a II a funcțională;
- ciclul: 110 ani – S.U.P. A, 100 ani, 110 ani – S.U.P. O.

Posibilitatea:

- Posibilitatea de produse principale: 16113 m³/an;
- Posibilitatea de produse secundare: 3557 m³/an, din care rărituri 3241 m³/an;
- Volum maxim posibil de extras prin lucrări de conservare: 1268 m³/an.

Lucrări prevăzute în deceniul în curs:

- asigurarea regenerării naturale: 193,03 ha;

- îngrijirea culturilor tinere: 714,93 ha;
- degajări: 55,34 ha;
- curățiri: 452,97 ha, 3157 m³;
- răriți: 1118,18 ha, 32413 m³;
- tăieri de regenerare: 909,43 ha, 161127 m³, din care:
 - tăieri progresive: 758,68 ha, 126022 m³;
 - tăieri rase: 150,18 ha, 34988 m³;
 - tăieri în crâng: 0,57 ha, 117 m³;
- tăieri de igienă: 2840,53 ha, 22146 m³;
- lucrări de conșervare: 375,32 ha, 12680 m³;
- împăduriri: 558,64 ha.



Reteaua de drumuri: 28,57 m/ha, care asigură o accesibilitate a pădurilor de 77%.

4. **Concluzii rezultate:** se propune avizarea favorabilă a amenajamentului silvic al fondului forestier proprietate publică a statului, administrat de Ocolul Silvic Huedin, Direcția Silvică Cluj. Beneficiarul are obligația de a parcurge procedura legală de avizare de mediu, conform H.G. 1076/2004 privind stabilirea procedurii de realizare a evaluării de mediu pentru planuri și programe.

5. **Comisia:**

AVIZEAZĂ FAVORABIL

**Amenajamentul silvic al fondului forestier proprietate publică a statului,
administrat de Ocolul Silvic Huedin, Direcția Silvică Cluj**

6. **Difuzarea** prezentului aviz către toți factorii interesați se va face prin grija secretariatului CTAS din minister.

Președinte CTAS,
Secretar de Stat

Dan POPESCU

